

# Corri Vicenza

Partner:



## MADDALENE - MONTE CROCETTA



### L'ESPERTO CONSIGLIA: Percorso indicato per..

Chi vuole immergersi in un angolo di paradiso ad un passo dal centro di Vicenza. Un percorso breve ma ricchissimo di bellezze naturali ed artistiche, saprà emozionarvi ad ogni metro.

### In breve:

Comune	<b>Vicenza</b>
Tipologia Terreno	<b>Asfalto/ Sterrato/ Erba</b>
Chilometri	<b>6,5 km</b>
Tipologia percorso	<b>Circolare</b>

## DA SAPERE

### Luogo Partenza/Arrivo:

Parcheggio chiesa del quartiere Maddalene.

### Fontanelle:

N.2 La prima ai giardinetti adiacenti al punto di partenza, la seconda presso la sorgente della roggia Seriola

### Servizi:

Toilettes : Bar nei pressi della partenza  
Spogliatoi: NO

### Park Auto zona partenza:

SI ampio e gratuito , adiacente alla Chiesa di Maddalene.

Per raggiungere la zona di partenza su Statale Pasubio provenendo da Vicenza, al primo semaforo che si incontra in località Capitello girare a sinistra.

Servito dai mezzi pubblici :

Si, Autobus AIM N.6

**Difficoltà:  
Medio**



### DIFFICOLTA' DEL PERCORSO - LEGENDA:

**Facile:** percorso adatto a tutti; fino a 10 km

**Medio:** percorso adatto a tutti; da 10 a 20 km

**Impegnativo:** percorso per fast e hard runners; oltre 20 km e/o con salite

**Difficile:** percorso per hard runners; lunghissimo con dislivelli significativi

## Caratteristiche

### Tipologia di superficie

Asfalto 46%

Sterrato 38% , in buone condizioni

Erba 5%, in buone condizioni

### Altimetria

Pianeggiante, collinare.

### Luogo dove si sviluppa il percorso

Campagna, periferia città, collina.

### Tipologia del percorso

Zona interamente pedonale o su marciapiede/pista 40%

Zona su strada secondaria a basso traffico veicolare 45%

Zona su strada primaria con traffico veicolare 3%

Zona erbosa 12%

### Luoghi di interesse del percorso (naturali)

Bellezze naturali: Monte Crocetta, Sorgente Roggia Seriola, Bosco in città.

### Luoghi di interesse del percorso (artistici)

Chiesa di Maddalene Vecchia.

### Livello tecnico

Fondo medio, fartlek, salite.

### Sicurezza

Zona tranquilla si può correre da soli, donne non da sole

Zona da evitare con il buio o da correre in compagnia per il giro completo., Vi sono molti tratti non illuminati.

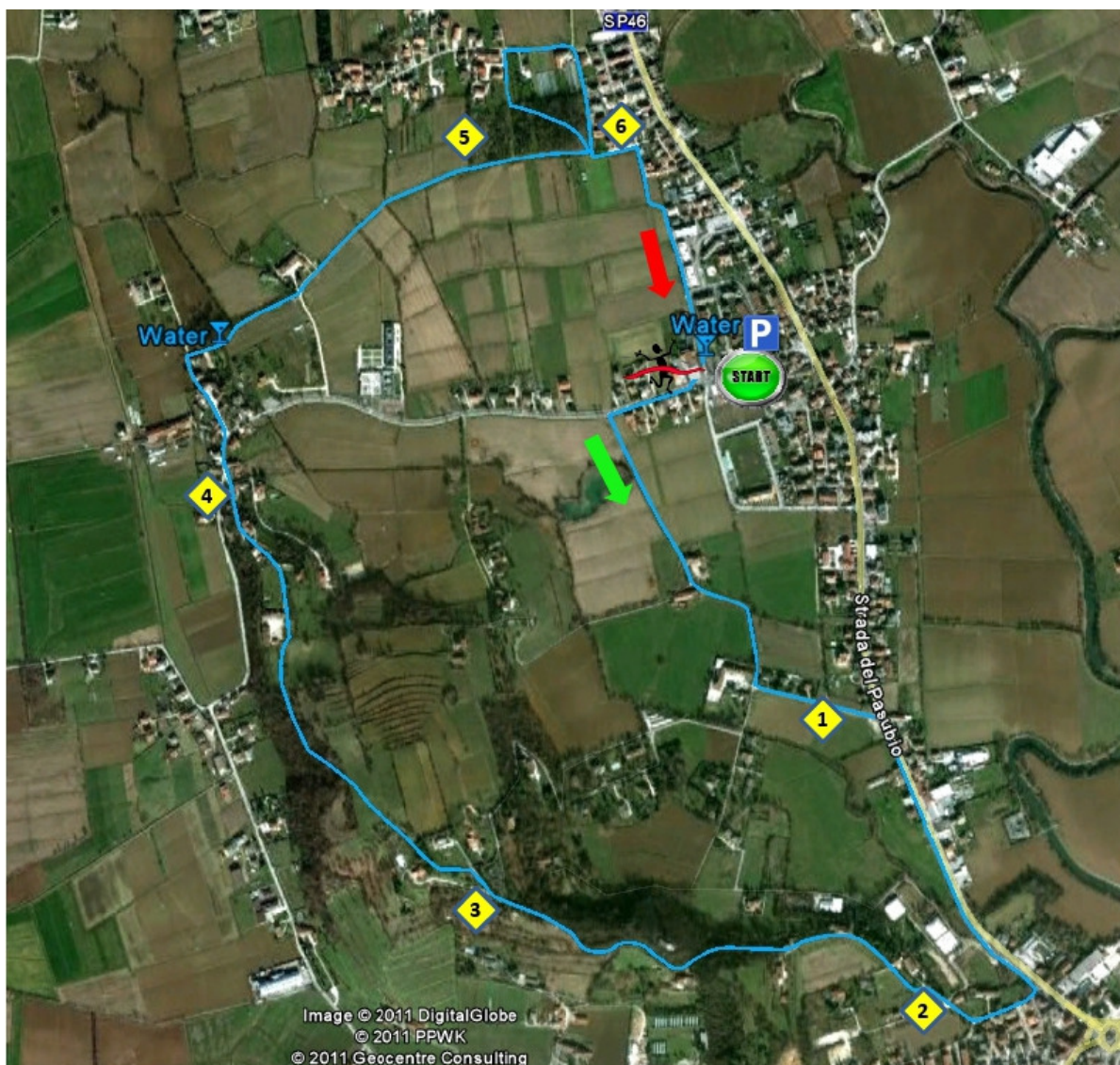
### Quando correre

Il percorso è percorribile in ogni stagione, con alcune avvertenze:

- il percorso completo è scarsamente illuminato in molti tratti, si consiglia la percorrenza durante il giorno, nelle ore a scarsa visibilità solo lungo i tratti ciclabili.

- la zona collinare erbosa può essere difficilmente percorribile durante la stagione invernale a causa del fango.

## Planimetria generale



## Descrizione

Il percorso N.9 di Corri Vicenza è situato nella zona nord ovest di Vicenza nel quartiere Maddalene che sorge a ridosso della statale Pasubio tra Vicenza ed il comune di Costabissara.

• **PARTENZA:** Il nome del quartiere di Maddalene deriva da un'antica chiesetta esistente ancora prima dell'anno 1000 dedicata a S. Maria Maddalena e posta alle estreme pendici settentrionali del Mons Famulorum (Monticello dei Servi) l'attuale Monte Crocetta. Annesso alla chiesetta vi era un modesto eremo abitato da monache, forse converse, secondo il Maltese, dedite alla preghiera e alla cura dei malati del contado. Esse, tuttavia dovettero abbandonare questo sito verso il 1300 a causa delle frequenti guerre che rendevano insicuro il luogo. La loro presenza dette origine alla denominazione del luogo chiamato dapprima "La Maddalena" e sul finire del 1700 "Le Maddalene". Il quartiere è anche sede della marcia non competitiva più famosa del vicentino, la mitica Galopera organizzata dal Marathon Club dal cui sito abbiamo ricavato le notizie storiche del quartiere. La nostra avventura parte dalla nuova chiesa di Maddalene, imbocchiamo la ciclabile verso destra (tenendoci la Chiesa alle spalle) e dopo qualche centinaio di metri giriamo a sinistra nella stretta strada delle Beregane.

• **STRADA DELLE BEREGANE:** La strada, che si snoda tranquilla (Foto 1) tra la placida campagna coltivata con estesi campi di gran turco, è contornata da piccoli e stretti fossati nei quali nella bella stagione gracchiano felici innumerevoli piccole rane. Sulla destra si staglia il profilo di Monte Crocetta, una verde collina che raggiunge i 100 metri di altezza e che divide l'affollata zona abitativa di Villaggio del Sole alla più tranquilla località di Maddalene. Dalla strada delle Beregane si snodano due deviazioni che svoltando a destra si dirigono direttamente verso la cima del Monte. Noi proseguiremo dritti svoltando poi a sinistra nei pressi del vecchio concessionario d'auto, dirigendoci verso la statale Pasubio con la sua pista ciclabile. Dopo aver superato gli impianti sportivi del Country, prima della rotatoria dell'Albera giriamo a destra in strada Biron di Sopra. Fate attenzione in questo breve tratto (state andando contro mano!).




Foto 1— La campagna di Strada delle Beregane

• **LA SALITA DI MONTE CROCETTA:** dopo una secca curva a destra, troverete uno slargo non asfaltato, tenete la destra e proseguite dritti lungo la stretta strada sterrata che comincia a salire (Foto 2). State percorrendo la mitica strada Vicinale di Monte della Crocetta. Il paesaggio è bellissimo, veramente un paradiso a due passi dalla città! La natura regna sovrana ed avvolge splendidi giardini di maestose ville della Vicenza Vip. Al terzo chilometro siamo arrivati quasi al top della salita, la strada sterrata termina dinnanzi al cancello di un'immensa villa, teniamo la sinistra ed imbocchiamo un viottolo erboso tra due recinzioni. La strada erbosa diventa larga e di ampio respiro, di fronte a noi il culmine della salita ed un panorama mozzafiato sulle colline di Monteviale/Creazzo e sui dolci declivi coltivati ad ulivi e viti del Monte Crocetta (fantastico al tramonto si veda la Foto di Copertina). Comincia la discesa, attenzione a non farvi distrarre troppo dall'incantevole panorama e state attenti a dove mettete i piedi visto che l'erba può nascondere spesso delle insidiose buche. Il sentiero erboso termina nei pressi di una vecchia casa colonica dalla quale si snoda una strada in discesa che ci porta verso l'abitato di Maddalene Vecchie.

• **MADDALENE VECCHIE E LA SORGENTE DEL SERIOLA:** Stiamo percorrendo Strada Dal Martello, al termine della discesa girate a destra e poi proseguite a sinistra in salita verso il campanile della vecchia Chiesa. Sulla sinistra troverete un bar per una eventuale sosta, il paesaggio è straordinario e come in una macchina del tempo vi sentirete proiettati in un lampo in un piccolo borghetto dell'Umbria. Le case antiche e l'antico Eremo (Foto 3) con la Chiesa sono veramente uno spettacolo che ogni anno nel periodo Natalizio si anima con una bellissima mostra di presepi. Dopo aver attraversato il borghetto la strada ridiventa sterrata ed al termine della recinzione girate sulla destra lungo un sentierino in discesa che vi porterà al Biotopo della sorgente della Roggia Seriola. Il luogo è un paradiso (Foto 4), e vale da solo tutte le fatiche fin qui compiute! Il bosco che circonda il laghetto di risorgiva è composto in gran parte da olmi e salici ed è un luogo ideale per una sosta grazie alla sua fresca fontana di acqua limpida di risorgiva. Nelle cristalline acque del laghetto pullulano specie acquatiche di anfibi ed è luogo ideale per la sosta di volatili quali il martin pescatore e l'usignolo di fiume.

• **BOSCO IN CITTA':** Rinfrancati da questo angolo da fiaba, riprendiamo la nostra corsa lungo la strada del "Truzzo" ("sentiero") una vecchia capezzagna, ovvero una strada di accesso in terra battuta che corre lungo le testate dei campi che ci porta attraverso la natura sino al Bosco Urbano. Il Bosco di Maddalene è un bosco di querce e carpini di quasi 3 ettari piantato in ordine casuale tra il 1996 ed il 2000 con l'iniziativa "Una pianta per ogni nuovo nato". Il bosco è un raro esempio di bosco urbano, singolare testimonianza di quelle che erano un tempo le nostre pianure. Al termine del sentiero sterrato dunque, giriamo a sinistra e seguiamo uno stretto viottolo che ci porta nel cuore del bosco! Fate attenzione..potreste avvistare qualche piccolo gnomo...

• **SULLA VIA DEL RITORNO:** Usciti dal bosco girate a destra e costeggiate un agriturismo, girate ancora a destra fino ad incrociare la pista ciclabile che collega Costabissara con Vicenza. Imboccatela sulla destra e ricosteggiate il bosco urbano, ammirando un singolare crocefisso (senza braccia) in legno intagliato. Continuate a seguire la ciclabile che dopo 500 m vi riporterà al punto di partenza, pronti per un altro esaltante giro!




Foto 2— La salita di Monte Crocetta



Foto 3 - L'antico eremo con la Chiesa di Maddalene Vecchie




Foto 4 - Il biotopo delle sorgenti della Roggia Seriola al tramonto

## Valutazione del percorso



### LEGENDA

- Scarso:** 1 Runner point
- Sufficiente:** 2 Runner point
- Buono:** 3 Runner point
- Eccellente:** 4 Runner point
- Ottimo:** 5 Runner point

Interesse naturalistico del percorso	
Interesse artistico del percorso	
Interesse tecnico del percorso	
Servizi (numero e qualità)	
Sicurezza	
<b>Valutazione complessiva</b>	

## Visione 3D

